



Tauchplatz

Abu Nuhas / Carnatic

Beschreibung

Das Wrack der Carnatic ist ein bekannter Tauchspot im Roten Meer. Es liegt in einer Tiefe, die auch für Sporttaucher leicht zugänglich ist.

Am 12.09.1969 startete der Dampfsegler ‚Carnatic‘ zur langen Fahrt von Suez nach Bombay. Ganz so lang wurde die Fahrt dieses Mal nicht, bereits am nächsten Tag lief das Schiff auf Shaab Abu Nuhas auf und ging am 14.09.1969 unter. Auf seiner letzten Fahrt war es mit Weinflaschen, Baumwollballen, Post und Kupferplatten beladen.


Die Passagiere waren vom Pech verfolgt, denn eigentlich hatten sie ihre Fahrt nach Bombay auf dem Schiff ‚Pera‘ gestartet. Die ‚Pera‘ jedoch lief vor Alexandria auf Grund. Zwar kam sie nach einigen Stunden durch die Flut wieder frei, aber dennoch mussten die Gäste ihre Fahrt auf der wesentlich modernen ‚Carnatic‘ fortsetzen.

Bereits an Einiges gewöhnt, schienen die Gäste auch nicht besonders aufgeregt, als nun die ‚Carnatic‘ auflief. Der Kapitän teilte ihnen mit, dass ein anderes Schiff der Reederei kommen werde, die ‚Sumatra‘, um sie aufzunehmen. Er ging weiterhin davon aus, dass die ‚Carnatic‘ sicher sei und keine Gefahr für die Gäste bestehe. Leider war dies eine Fehleinschätzung. Am Morgen sank das Schiff, einige Passagiere konnten sich in Beibooten retten, aber nicht alle.

Heute liegt das Wrack mit seinem gut erhaltenen Vor- und Achterschiff auf 20m-24m tiefem Sandgrund. Das Mitschiff und der Maschinenraum wurden weitgehend zerstört. Die ‚Carnatic‘ ist relativ einfach zu betauen und wunderschön bewachsen.

Schiffsdaten

Länge	98m
Breite	13m
Tiefgang	6m
Antrieb	Dampfmaschine,



Omneia - Tauchen und Reisen


Moni Hofbauer
Kapitelstr. 14
D-51103 Köln

Tel +49 (0221) 899 979 78
Mobil +49 (151) 27019849

Geschäftszeiten
Montag bis Freitag
10:00 - 18:00 Uhr

info@omneia.de
www.omneia.de

	Hilfsbesegelung
Ladung auf der letzten Fahrt	Baumwollballen, Weinflaschen, Post und Goldmünzen
Stapellauf	06.12.1862
Untergang	14.09.1869
Minimale Tiefe	17m
Maximale Tiefe	24m




Tauchbasen, die diesen Tauchplatz anbieten

- Dive Connection
- Jasmin Diving Center
- Seahorse
- Subex Hurghada

Safari Routen, auf denen dieser Tauchplatz liegen kann

- Brother Islands, Ras Mohammed, Thistlegorm & 2 neu entdeckte Wracks
- Nord - Ras Mohammed
- Nord - Brother Islands
- Nord - Brothers - Elphinstone
- Nord - Brothers - Daedalus - Elphinstone
- Nord - Ras Mohamed - Brother Islands
- Nord - Ras Mohammed - Straße von Tiran
- Nord - Ras Mohammed - Straße von Tiran - Daedalus
- Nord 11 Tage
- Nord Wracks - Strasse von Tiran - Dahab - Brothers - Daedalus
- Nord, Ras Mohammed, Strasse von Tiran, Dahab
- Nord- S.S Turkia
- Nord- Straße von Tiran
- Nord-Ras Mohammed-Tiran - Brother Island
- Nord/ Wrack
- Red Sea Classic
- Rosalie Moller - Brother Islands - Daedalus - Elphinstone
- Sinai Classic Nordroute
- Sinai Wracks Nordroute
- Tiran und Dahab



Weitere Informationen

www.omneia.de

Omneia - Tauchen und Reisen

Moni Hofbauer
Kapitelstr. 14
D-51103 Köln

Tel +49 (0221) 899 979 78
Mobil +49 (151) 27019849

Geschäftszeiten
Montag bis Freitag
10:00 - 18:00 Uhr

info@omneia.de
www.omneia.de